






Vercors : Belvédère de la Molière par la Dent du Loup

RV COVOITURAGE	Heure : 7:30	Lieu : parking place du Lavoir à Jardin
RETOUR	Heure approximative : 18:30 / 19:00	
TRAJET VOITURE (suggestion au départ de Jardin)	Par Saint-Jean de Bournay : direction Grenoble, puis sortie autoroute direction Sassenage - Vercors - Engins. Environ 1 heure 30 Covoiturage au départ de Jardin : 6€ (base : 4 personnes par véhicule)	
PARKING DEPART	Parking sous la piste de départ (GR 9) RV à 9:15 pour ceux qui ne viennent pas de Jardin	
TRAJET PEDESTRE	GR 9 jusqu'au hameau de Sornin, Dent du Loup, chalet de Sornin, table d'orientation de La Molière, traversée du plateau puis retour sur Engins. Variantes possibles selon la forme des participants (Charande, pas de l'Ours)	
		
		
CARTOGRAPHIE	(numéro carte IGN)	3235 OT
DIFFICULTES	Distance	15 km (environ)
	Dénivelé	700 m (environ)
	Temps de marche	6 heures
	Montée soutenue sur 4 km jusqu'au hameau de Sornin Descente technique – sol rocheux - sur la fin du parcours Risque de plaques de neige résiduelle	
OBSERVATIONS	Chaussures de randonnée obligatoires Guêtres & bâtons recommandés Prévoir un peu de monnaie pour boire un verre, halte à la ferme des Rapilles pour faire le plein de ce fameux 'bleu de Sassenage' si l'horaire nous le permet	
DANS LE SAC A DOS	En-cas, eau en quantité suffisante (on se déshydrate aussi l'hiver) Petite pharmacie personnelle Vêtements chauds (bonnet, gants, etc...) et de quoi se protéger de la pluie éventuelle, mais aussi crème solaire et vêtements légers en cas de canicule inattendue ;-)	
RENSEIGNEMENTS INSCRIPTION	Murielle au 06 73 39 38 08 livrieri.murielle@orange.fr	

