



Compte-rendu sortie du 17 septembre, en Chartreuse



Adaptation de dernière minute : En route pour 2 sommets :
Le Charmant Som 1862 M et La Pinea 1771 M

Arrivée vers 9h30, avec la surprise de découvrir un temps dégagé, On se dépêche pour un bain de soleil sur le sommet du Charmant Som...
Au passage on regrette l'absence d'une partie de l'équipe...




Là, c'est le démarrage, le groupe motivé et souriant avant d'attaquer la randonnée.
Bien sur Sébastien nous a gratifié d'une variante dès le démarrage histoire de nous réveiller...
Remarquer le sourire de Frédéric, qu'il ne quittera plus pendant tout le parcours...

Quelqu'un m'avait dit qu'il n'y avait pas d'ascenseur pour la réussite et qu'il fallait y aller à pieds par le chemin.
C'est un début progressif, dans un environnement plutôt végétal et verdoyant.
Le rayonnement du soleil fait monter la température. Nous modifions nos tenues au fur et à mesure de la progression...




Nous y voilà, au sommet du Charmant Som qui s'est un peu couvert entre temps et les volutes de vapeur matinales nous offrent une chorégraphie céleste.



Descente douce du Charmant Som à travers le pâturage. Pas de Patous en vue.
Les vaches doivent être habituées au passage, elles nous regardaient quelque fois avec attention.
Comme pour scruter nos tenues et s'amuser de nos « guêtres ».
Frédéric à tenter un selfie avec l'une d'entre elles...

On s'engage par le chemin du Fournel direction du Col de la charmette, accompagnés par 2 animaux:

2 chiens « modernes » préfigurant la chasse connectée !
Etrangement équipés de balise GPS et peut être de caméra et de moyen de communication, permettant aux chasseurs d'envoyer des mini-drones à leur place, on arrête pas la bêtise...



La personne de droite est Jean-Pierre (cousin de Joseph) invité pour



l'occasion:

Frédéric, Sébastien et lui ont jonglé avec des jeux de mots d'un haut niveau, tout au long du parcours (inspiration chartreuse). Ils ont été surprenant aussi avec leur bonne connaissance sur les champignons...




Après le casse-croûte, nous voilà prêt pour l'ascension de la Pinéa.

Nous sommes chanceux, ce n'est que des pluies fines et sporadiques qui ne perturbent pas notre marche.

La photo s'imposait. Nous sommes agréablement surpris par cette clairière accueillante et lumineuse.

Derrière nous une partie du dénivelé qui nous attend.

Nous ne savons pas encore (sauf Sébastien) que c'est 500 M de dénivelé sur environ 1 km qui nous attendent.



Sommet du Pinéa, la récompense à l'effort, un spectacle panoramique réservé à ceux que les instants magiques se méritent.

Les 3 sommets ChameChaude, Charmant Som, Grand Som vous salut.



Petite blagounette du jour de notre ami Jean-Pierre :

Si les pères Chartreux cueillent réellement la menthe locale pour la confection de cette liqueur, c'est que cela doit être de la menthe religieuse

Compte-rendu, signé Joseph. Merci



Chartreuse