



Nature
Rand'Eau Haut Oh!

**Randonnée autour du lac du Dorlay,
pour une galette savourée devant notre feu de camp**





Fédération
Sportive
et Culturelle
de France

RDV / DEPART	RDV : 07h55 / DEPART : 08h00 MAXI Lieu : parking place du Lavoir à Jardin
RETOUR	Heure aproximative de retour en voiture 17h30

Blason de Jacques Miolens Mitte de Chevrières né en 1549, pour la Terrasse Dorlay

TRAJET VOITURE <small>(suggestion au départ de Jardin)</small>	le plus direct : Vienne, Condrieu, D30 Chuyer, col de Pavézin, D7 la Terrasse d'orlay, 45 Km, durée : 1h00
--	---

TARIF COVOITURAGE	Coût par véhicule A/R : 10 € - à répartir selon le nombre de participants et le nombre de véhicules nécessaires (prévoir de la monnaie)
--------------------------	--

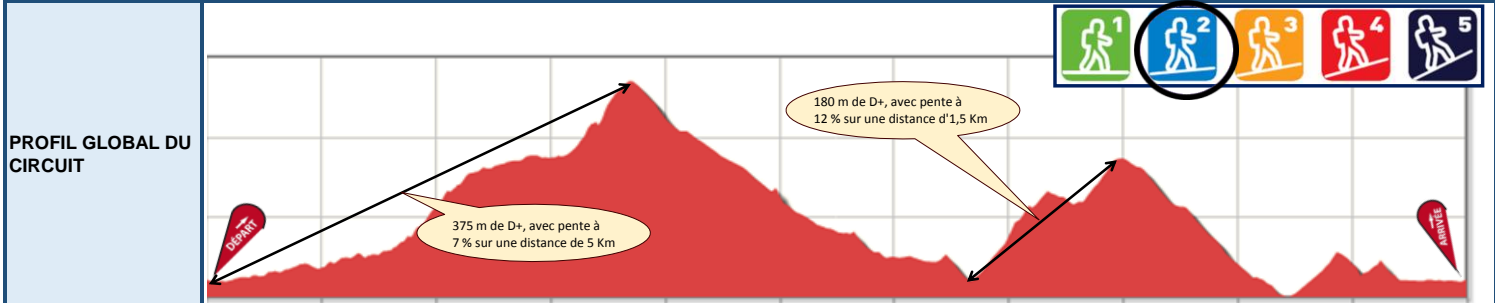
PARKING DE DEPART RANDO	Parking du lac du Dorlay (515 mètres), localisation GPS, système WGS84, coordonnées UTM31 : Longitude Pt E = 0623250 ; latitude Pt N = 5033125)
--------------------------------	---

THEMATIQUES	<ul style="list-style-type: none"> ▶ Un déplacement pas trop éloigné pour "crapahuter" dans un recoin secret en plein cœur du Parc Naturel Régional du Pilat ▶ Nombreuses vues sur le lac du Dorlay et tous les sommets du Pilat ▶ Patrimoine historique et culturel (sur le bord du Dorlay : la maison des tresses et lacets, qui se visite à partir du 1er mars)
--------------------	---


TRAJET PEDESTRE	<i>Balade en forêt le long du ruisseau à truites de l'Artiole, montée par le lieu-dit Chavano, puis le crêt Montchaud à 880 mètres, avec vues sur le barrage de Soulages et le barrage de la Rive de la Valla-en-Gier et sur <u>tous</u> les sommets "givrés" du Pilat. Passage par le GR du tour du Parc, pour redescendre au barrage du Dorlay, où notre feu de camp sera allumé collectivement en moins de deux, sur la plage du lac, pour savourer ainsi au chaud notre galette du Pilat. (sur la plage coco câline, sur la plage, coco...)</i>
------------------------	---

CARTO	2933 ET (Massif du Pilat : St-Etienne/St-Chamond)
--------------	--


INFOS TECHNIQUES CIRCUITS	Circuit de 15 Km avec 600 m de D+ Difficultés : Recommencer à marcher après les fêtes et retrouver une silhouette de rêve ? Aucune difficulté, c'est une balade campagnarde 2 montées, détaillées dans le profil ci-dessous.
----------------------------------	---




DIFFICULTES	Temps de marche (avec la pause repas comprise) : 6h00 (effort réel ressenti de marche : 20 Km au lieu de 15 Km, à cause du dénivelé)
--------------------	--

OBSERVATIONS	 A côté : Tour médiévale de Doizieux, qui se visite gratuitement (lorsque les portes sont ouvertes) Chaussures de randonnée imperméables, guêtres, bâtons équipés éventuellement pour la neige, Ceux qui auraient des compétences de bûcherons, qu'ils se manifestent ! (plaisanteries)
---------------------	--

MATERIEL SPECIFIQUE	La voiture devra être équipée de pneus neige selon conditions météo lutter contre le froid : une bougie, un briquet et 80 cm de papier d'aluminium
----------------------------	--

DANS LE SAC A DOS	 Pique-nique chaud ? fruits oléagineux, de l'eau en quantité suffisante. Pas d'alcool, tant que la rando n'est pas terminée. De quoi se changer (principes des 3 couches), petite pharmacie personnelle.
--------------------------	--

RENSEIGNEMENTS INSCRIPTION	 Sébastien au 06 16 33 01 79 nature.randeauhautoh@orange.fr
-----------------------------------	---

Quelques photos, en avant-goût : - Le lac de la Terrasse Dorlay - Le Dorlay - et Doizieux, avec sa tour médiévale qui se visite (gratuit)	
---	--