





KM		ÉTAPE 13				HORAIRES			
À parcourir	Parcourus					Caravane	47 km/h	45 km/h	43 km/h
<b>ISÈRE (38)</b>									
		<b>D1091 B</b>	<b>LE BOURG D'OISANS (D1091 B-D1091)</b>	<b>DÉPART FICTIF</b> 	<b>11:05</b>	<b>13:05</b>	<b>13:05</b>	<b>13:05</b>	
		D1091	La Paute						
			Les Sables						
<b>192.6</b>	<b>0</b>		<b>LE BOURG D'OISANS</b>	<b>DÉPART REEL</b> 	<b>11:20</b>	<b>13:20</b>	<b>13:20</b>	<b>13:20</b>	
191.5	1.1		Rochetaillée		11:22	13:21	13:21	13:22	
185.5	7.1		Livet (LIVET-ET-GAVET) (près)		11:30	13:29	13:29	13:30	
182.2	10.4		Riouperoux (LIVET-ET-GAVET)		11:34	13:33	13:34	13:34	
179.3	13.3		Les Clavaux (LIVET-ET-GAVET) (près)		11:38	13:37	13:38	13:38	
178.8	13.8		Gavet (LIVET-ET-GAVET)		11:39	13:38	13:38	13:39	
174.5	18.1		SÉCHILLENNE		11:45	13:43	13:44	13:45	
169.4	23.2		Le Péage de Vizille		11:52	13:50	13:51	13:52	
165.4	27.2		VIZILLE (D1091-N85-D5)		11:58	13:55	13:56	13:58	
<b>162.2</b>	<b>30.4</b>	<b>D5</b>	<b>Côte de Brié</b>		<b>12:02</b>	<b>13:59</b>	<b>14:00</b>	<b>14:02</b>	
160.7	31.9		Brié (BRIÉ-ET-ANGONNES)		12:04	14:01	14:02	14:04	
158.3	34.3		Tavemolles (BRIÉ-ET-ANGONNES)		12:08	14:04	14:06	14:08	
155.6	37		EYBENS		12:12	14:07	14:09	14:12	
152.3	40.3		GRENOBLE (D5-VC-D531)		12:16	14:11	14:14	14:16	
<b>150.2</b>	<b>42.4</b>		<b>Passage à niveau : tramway</b>		<b>12:19</b>	<b>14:14</b>	<b>14:16</b>	<b>14:19</b>	
<b>149.9</b>	<b>42.7</b>		<b>Passage à niveau : tramway</b>		<b>12:20</b>	<b>14:14</b>	<b>14:17</b>	<b>14:20</b>	
<b>149</b>	<b>43.6</b>		<b>Passage à niveau : tramway</b>		<b>12:21</b>	<b>14:16</b>	<b>14:18</b>	<b>14:21</b>	
<b>148.6</b>	<b>44</b>		<b>Passage à niveau : tramway</b>		<b>12:21</b>	<b>14:16</b>	<b>14:19</b>	<b>14:21</b>	
143.9	48.7	D531	SASSENAGE (D531-VC)		12:28	14:22	14:25	14:28	
143.9	48.7	VC	FONTAINE (près)		12:28	14:22	14:25	14:28	
142.6	50		SASSENAGE (VC-D1532)		12:30	14:24	14:27	14:30	
139.3	53.3	D1532	Pra-Paris		12:34	14:28	14:31	14:34	
137.5	55.1		NOYAREY		12:37	14:30	14:33	14:37	
133.5	59.1		VEUREY-VOROIZE (près)		12:42	14:35	14:39	14:42	
129.3	63.3		L'Échaillon		12:48	14:41	14:44	14:48	
124	68.6		SAINT-QUENTIN-SUR-ISÈRE (D1532-D45)		12:56	14:48	14:51	14:56	
120.9	71.7	D45	TULLINS-FURES (D45-D1092-D153)		13:00	14:51	14:56	15:00	
117.7	74.9	D153	Carrefour D153-D73 E		13:04	14:55	15:00	15:04	
<b>113.4</b>	<b>79.2</b>	<b>D73 E</b>	<b>Col de Parménie (571 m)</b>		<b>13:10</b>	<b>15:01</b>	<b>15:06</b>	<b>15:10</b>	

KM		ÉTAPE 13				HORAIRES			
À parcourir	Parcourus				Caravane	47 km/h	45 km/h	43 km/h	
<b>ISÈRE (38)</b>									
<b>113.4</b>	<b>79.2</b>	<b>D73 E</b>	<b>Col de Parménie (571 m)</b> 		<b>13:10</b>	<b>15:01</b>	<b>15:06</b>	<b>15:10</b>	
110.8	81.8		IZEAUX (D73 E-D73 B-D519)		13:14	15:04	15:09	15:14	
106.5	86.1	D519	SILLANS		13:20	15:10	15:15	15:20	
103.3	89.3		SAINT-ÉTIENNE-DE-SAINT-GEOIRS (D519-D519 C-D518)		13:25	15:14	15:19	15:25	
99.1	93.5	D518	BRÉZINS (D518-D519)		13:30	15:19	15:25	15:30	
96.6	96	D519	Le Rival (D519-VC-D71)		13:34	15:22	15:28	15:34	
91.7	100.9	D71	LA CÔTE-SAINT-ANDRÉ (D71-D157-D518) (entrée)		13:41	15:29	15:34	15:41	
<b>91</b>	<b>101.6</b>		<b>LA CÔTE-SAINT-ANDRÉ</b> 		<b>13:42</b>	<b>15:30</b>	<b>15:35</b>	<b>15:42</b>	
87.4	105.2	D518	Col des Crozes (D518-D518 A-D41)		13:47	15:34	15:40	15:47	
78.1	114.5	D41	Chambarand (PORTE-DES-BONNEVAUX)		14:00	15:46	15:53	16:00	
74.5	118.1		Serpollier (VILLENEUVE-DE-MARC) (près)		14:05	15:51	15:57	16:05	
69.8	122.8		MEYSSIEZ		14:11	15:57	16:04	16:11	
66.9	125.7		Chez Ollier		14:15	16:00	16:08	16:15	
65.5	127.1		EYZIN-PINET		14:17	16:02	16:09	16:17	
58.7	133.9		Le Plan de Gemens (ESTRABLIN)		14:27	16:11	16:18	16:27	
56.6	136		VIENNE (D41-D41 J-D502)		14:30	16:13	16:21	16:30	
<b>RHÔNE (69)</b>									
51.9	140.7	D502	SAINT-ROMAIN-EN-GAL (D502-D386-D502)		14:36	16:20	16:28	16:36	
49.2	143.4		Les Jacquetières (SAINTE-COLOMBE)		14:40	16:23	16:31	16:40	
48.7	143.9		Pommerieux		14:41	16:24	16:32	16:41	
47	145.6		Aizerance		14:43	16:26	16:34	16:43	
45.3	147.3		Les Amaris		14:45	16:28	16:36	16:45	
<b>44</b>	<b>148.6</b>		<b>Côte de Saint-Romain-en-Gal</b> 		<b>14:47</b>	<b>16:30</b>	<b>16:38</b>	<b>16:47</b>	
41.6	151		Le Recru (LOIRE-SUR-RHÔNE)		14:51	16:33	16:41	16:51	
38.6	154		Col de la Croix Régis (LES HAIES)		14:55	16:37	16:45	16:55	
36.4	156.2		Le Pilon (LES HAIES)		14:58	16:39	16:48	16:58	
33.8	158.8		Le Fautre		15:02	16:43	16:52	17:02	
31.8	160.8		TRÈVES		15:04	16:45	16:54	17:04	
<b>LOIRE (42)</b>									
29.1	163.5		Balmes de Cenna (CHÂTEAUNEUF) (près)		15:08	16:49	16:58	17:08	
<b>RHÔNE (69)</b>									
28.4	164.2		Carrefour D502-D488		15:09	16:50	16:59	17:09	
28	164.6	D488	La Madeleine (CHABANIÈRE)		15:10	16:50	16:59	17:10	

KM		ÉTAPE 13		HORAIRES			
À parcourir	Parcourus			Caravane	47 km/h	45 km/h	43 km/h
<b>LOIRE (42)</b>							
27.3	165.3	M88	SAINT-JOSEPH	15:11	16:51	17:00	17:11
27.3	165.3		RIVE-DE-GIER	15:11	16:51	17:00	17:11
22.4	170.2		LORETTE	15:17	16:57	17:07	17:17
20.4	172.2		LA GRAND'CROIX	15:20	17:00	17:10	17:20
18.4	174.2		L'HORME	15:23	17:02	17:12	17:23
15.7	176.9		SAINT-CHAMOND (M88-M1498)	15:27	17:06	17:16	17:27
8.7	183.9	M1498	SORBIERS	15:37	17:15	17:25	17:37
7.6	185		LA TALAUDIÈRE	15:38	17:16	17:27	17:38
4.3	188.3		Châteaubon	15:43	17:20	17:31	17:43
4	188.6		LA TOUR-EN-JAREZ	15:43	17:21	17:31	17:43
3.2	189.4		La Croix Maladière (M1498-M111)	15:44	17:22	17:32	17:44
3	189.6	M111	Carrefour M111-M112	15:45	17:22	17:33	17:45
2.2	190.4	M112	SAINT-ÉTIENNE (M112-VC)	15:46	17:23	17:34	17:46
1.2	191.4	VC	SAINT-PRIEST-EN-JAREZ	15:47	17:24	17:35	17:47
0.9	191.7		SAINT-ÉTIENNE	15:47	17:25	17:36	17:47
<b>0</b>	<b>192.6</b>		<b>SAINT-ÉTIENNE</b> 	<b>15:49</b>	<b>17:26</b>	<b>17:37</b>	<b>17:49</b>