







05/05/2024

Vercors :

Trésors cachés des Gorges de la Bourne

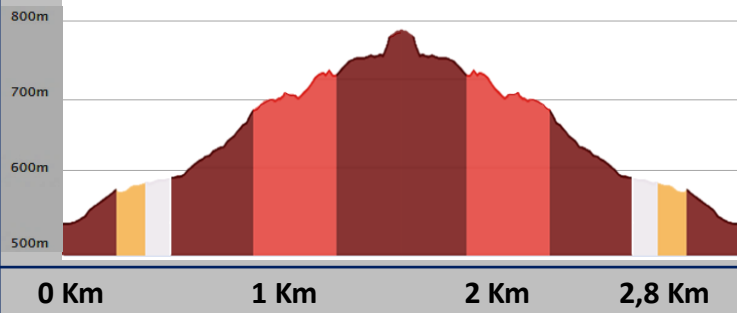


<b>RDV / DEPART</b>	<b>RDV / DEPART : 06h55</b> Lieu : <b>Place du Platane de Bérardier (en face resto la Roue d'Or)</b>	
<b>RETOUR</b>	Heure approximative de <b>retour en voiture 18h45-19h15</b>	
<b>TRAJET VOITURE</b> (suggestion au départ de Jardin)	<b>Trajet</b> : D538 Beaurepaire, D519 Marcilloles, D156 Virivilles, Roybon, D20 Chatte, D71 Pont-en-Royans, D531 Choranche, route des grottes, Arrêt Grotte de Choranche, 82 Km, 1h35 ( <b>Surtout ne pas prendre l'A7</b> )	
<b>TARIF COVOITURAGE</b>	Coût par véhicule A/R : <b>20 €</b> , à répartir selon le nombre de participants et le nombre de véhicules nécessaires (prévoir de la monnaie)	
<b>PARKING DEPART RANDO 1</b>	Parking Grotte de Choranche, <b>8h45, départ de la rando</b> <b>Coordonnées géographique IGN, système WGS84, coordonnées UTM31 :</b> <ul style="list-style-type: none"> <li>• Longitude Pt E = 0689250 mètres ;</li> <li>• latitude Pt N = 4993700 mètres</li> </ul> <b>Localisation GPS : 2865 route des grottes, 38680 Choranche</b> <ul style="list-style-type: none"> <li>• latitude N : 45.07251 / longitude E : 5.397728</li> </ul>	
<b>THEMATIQUES</b>	<ul style="list-style-type: none"> <li>▶ Du grand spectacle, avec une Immersion dans les splendeurs naturelles cachées du Vercors</li> <li>▶ Palette de circuits pour adapter selon la résistance physique (se décidera sur place...)</li> <li>▶ Patrimoine historique de la vie reculée du Vercors</li> </ul>	
<b>Circuit d'origine</b> <b>Pack 1 + 2 + A</b>	<b>Canyon des gorges (et au milieu coule une rivière...)</b> (environ <b>14 Km / 1000 m D+, 5h30 de marche</b> ) technique sur 6 Km, magnifique : grottes + vues sur et au tréfond des Gorges de la Bourne	
<b>Circuit</b>  <b>Pack 1 + 2 + B</b>	<b>Le sportif</b> (environ <b>13 km / 1350 m D+, 6h45 de marche</b> ) technique sur 6 Km, très sportif : grottes avec aussi une vue panoramique sur plateau des Coulmes, dominant les gorges de la Bourne. Bémol : obligation de reprendre le véhicule pour monter à la cabane café, temps de trajet : 4 min	
<b>Circuit</b>  <b>Pack 1 + 2 + C</b>	<b>Le découverte</b> ( environ <b>13 Km / 775 m D+, 5h20 de marche</b> ) technique sur 6 Km, puis digestif après repas, avec vue panoramique au Belvédère du Ranc, visite de la Goulandière et de l'arche de la Balme Riendre. Bémol : obligation de reprendre le véhicule pour monter sur le plateau, temps de trajet : 25 min	
<b>Circuit</b>  <b>Pack 1 + 2 + D</b>	<b>La découverte du plateau Jurassique</b> ( environ <b>14 Km / 815 m D+, 5h45 de marche</b> ) technique sur 6 Km, puis aussi digestif après repas, avec visite vallée des fossiles des Rimets et l'Arche de la Balme Riendre. Bémol : obligation de reprendre le véhicule pour monter sur le plateau, temps de trajet : 17 min	
<b>Circuit</b>  <b>Pack 1 + 2</b> + entrée guidée grotte de Choranche	<b>Le touriste</b> ( <b>7 km / 555 m D+</b> /et visite grotte à 14h25, tarif 13,70 €/pers <b>Attention : à réserver à l'avance</b> )	
<b>CARTO</b>	<b>IGN 3235 OT</b> (Autrans, Gorges de la Bourne)	
<b>DIFFICULTES</b>	Temps de marche : 6h00 à 7h00, selon le choix du circuit	
<b>OBSERVATIONS</b>	Bonnes chaussures de randonnée, ou de trail autorisées si bonne adhérence sur rochers, chaussures d'eau si vous voulez, bâtons (un passage en dévers) Prévoir un <b>moyen de paiement</b> pour partager un verre à la Cabane Café et emporter si souhaité des produits du terroir, lien : <a href="https://cabanecafe.com/">https://cabanecafe.com/</a>	
<b>DANS LE SAC A DOS</b>	Pique-nique, une bonne dose de fruits oléagineux, de l'eau en quantité suffisante. De quoi se changer (principes des 3 couches, gants, bonnet, toujours dans son sac à dos) petite pharmacie personnelle. <b>Une lampe frontale pour les grottes</b>	
<b>RENS. INSCRIPTION</b>	Sébastien au 06 16 33 01 79 / <b>Avant le vendredi 03/05/2024, 18h</b> , par retour mail Nature Rand'Eau Haut Oh !	

# Grotte de Choranche



**Rando 1** : Lac du Gournier → Grotte de la Balme Rousse



2,8 Km  
250 m D+  
250 m D-  
(1h30)

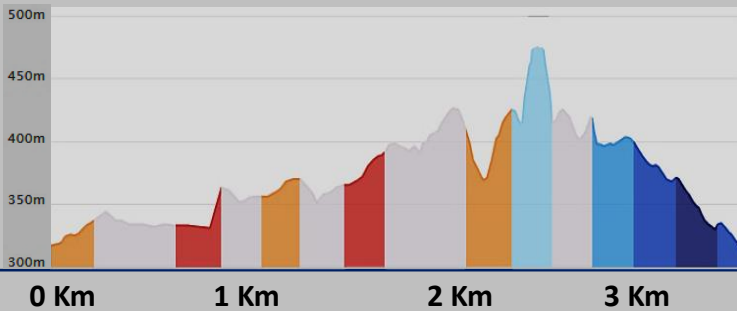
Parking Grte. Choranche → Lac du Gournier → Grte de la Balme Rousse A/R



3,5 Km / 5 min




**Rando 2** : La Bourne → Porche du Bournillon



3,3 Km  
305 m D+  
305 m D-  
(1h30)

Usine Bournillon → riv. Bourne → Casc. Moulin Marquis → Porche Bournillon A/R



Pour circuit **A** Canyon des gorges  
(et au milieu coule une rivière...)



Direct, continuité rando

**OU**

Pour circuit **B** Le sportif



2,5 Km / 4 min



COVOITURAGE

+ 0,50 €

**OU**

Pour circuit **C** Le découverte



15 Km / 22 min



COVOITURAGE

+ 1,50 €

**OU**

Pour circuit **D** La découv du plateau Jurassique



13 Km / 17 min



COVOITURAGE

+ 1,20 €

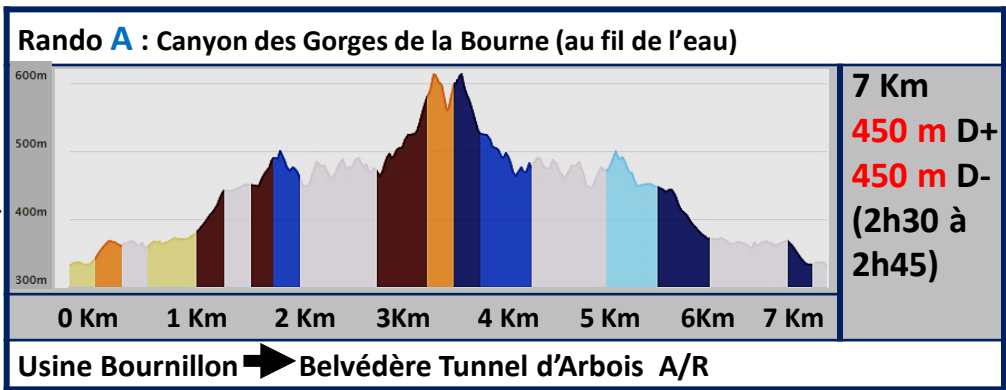
**OU**

Pour l'entrée à la grotte de Choranche

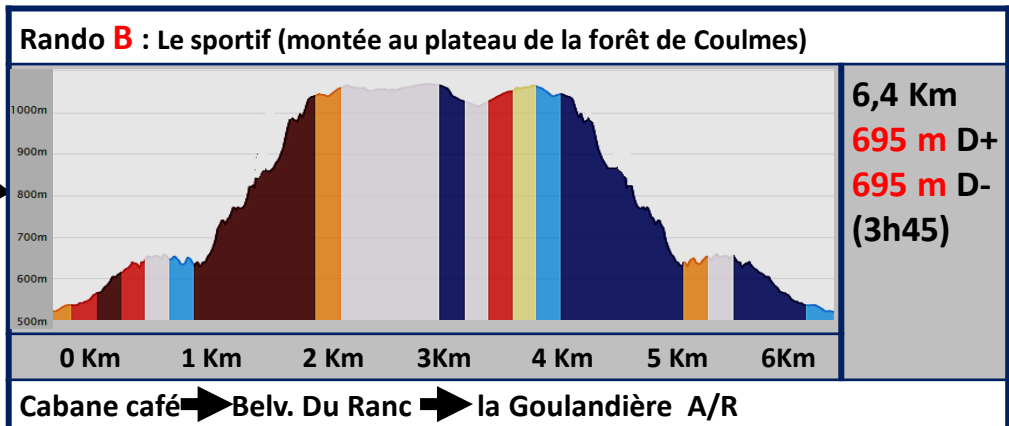


3,5 Km / 5 min

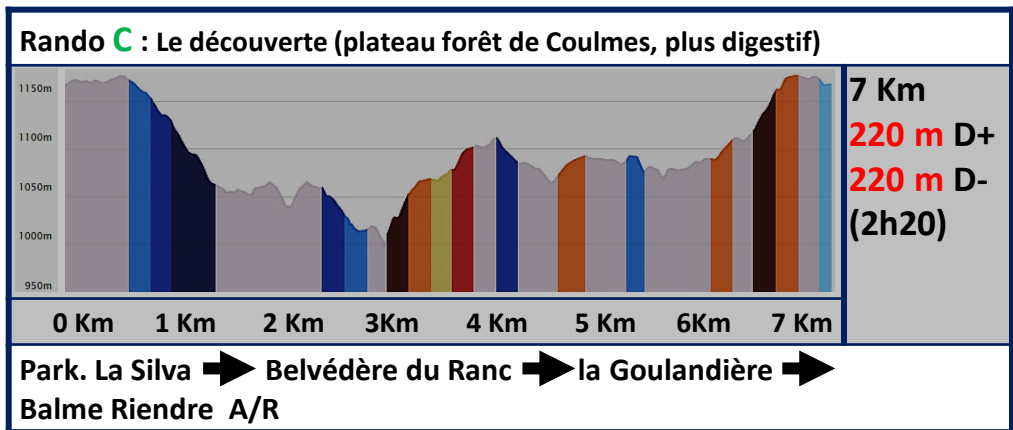
+ 0,50 €



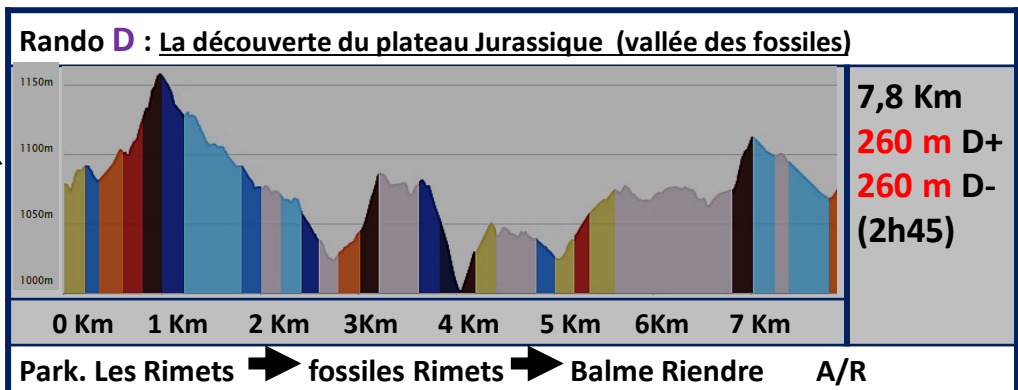
**OU**





**OU**




**OU**



Rando 1 Lac du Gournier et Grotte de la Balme Rousse A/R



Rando 2 La Bourne Porche du Bournillon




**Choix rando A** au fil de l'eau de la Bourne



**Choix rando B** plateau forêt des Coulmes



**Choix rando C** Le découverte en forêt des Coulmes



**Choix rando D** La découverte du plateau Jurassique



# Carte, regroupant tous les circuits

