


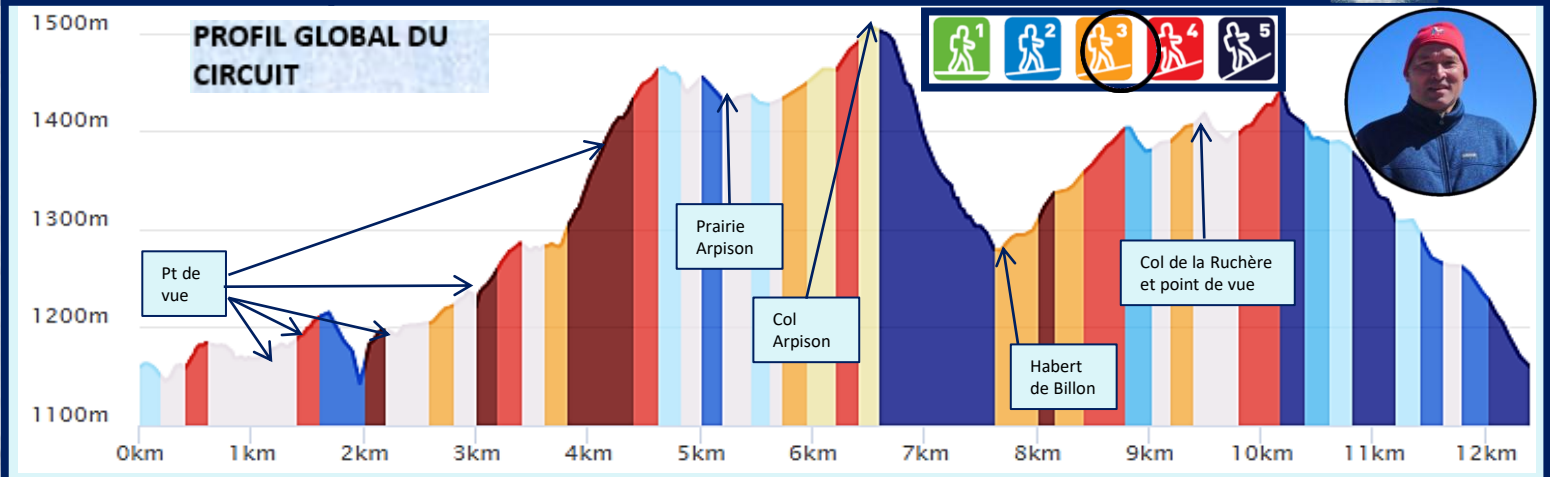




# Les prairies enneigées, au milieu du Parc naturel régional de Chartreuse, en raquettes



**12 janvier 2025**

<b>RDV / DEPART</b>	RDV / DEPART : <b>07h00</b> Lieu : parking place du Lavoir à Jardin
<b>RETOUR</b>	Heure approximative de <b>retour en voiture 19h00 – 19h30</b> (selon circulation)
<b>TRAJET VOITURE</b> (suggestion au départ de Jardin)	Eyzin-Pinet, la Côte-Saint-André, axe de Bièvres, Voiron, Saint-Joseph-de-Rivière, Saint-Laurent-du-Pont, D102 route de Berland, la Ruchère, les Chartreux, route de la Ruchère, parking station Nordique (2743, route de la Ruchère). (101 km/01h40)
<b>TARIF COVOITURAGE</b>	coût par véhicule A/R : <ul style="list-style-type: none"> <li>• Sans autoroute : <b>26 € A/R</b></li> <li>• Avec autoroute, à Rives : <b>30 € A/R</b></li> </ul> } Prévoir de la monnaie
<b>PARKING DE DEPART RANDO</b>	Parking Centre nordique de la Ruchère, 2743 route de la Ruchère, 38380 Saint-Christophe-sur-Guiers <b>Localisation UTM 31T, système WGS84 :</b> Longitude Pt E = 0718 850 mètres ; latitude Pt N = 5 032 200 mètres <b>Localisation GPS :</b> Latitude : 45.410866/ Longitude : 5.802423 (Alt 1165 mètres)
<b>THEMATIQUES</b>	<ul style="list-style-type: none"> <li>▶ 2<sup>ème</sup> sortie raquettes, avec les prairies enneigées dans la Zone du Silence de la grande Chartreuse</li> <li>▶ Un <b>dénivelé positif aménageable</b>, selon décisions de parcours, en cours de route</li> <li>▶ Des supers vues panoramiques de tout le massif de la Chartreuse</li> </ul>
<b>TRAJET PEDESTRE</b>	<b>Prévu à l'origine :</b> <b>5 points de vues</b> sur les Rochers du Quartier, de Pertuis et d'Arpison. Prairies d'Arpison, du Habert de Billon, du Col de la Ruchère, en face du Petit Som, retour par des passages détournés... (Alternance de sous-bois, crêtes dégagées avec vues panoramiques)...
<b>CARTO</b>	<b>3333 OT</b> (Massif de la chartreuse Nord)
<b>INFOS TECHNIQUES CIRCUITS</b>	Circuit de <b>12,5 Km</b> au total, <b>678 mètres maxi</b> de D+ et <b>678 mètres</b> de D- 



<b>DIFFICULTES</b>	Temps de marche tranquille : 7h00 ; activité raquettes plus fatigante que randonnée pédestre
<b>OBSERVATIONS</b> 	<b>Chaussures de randonnée pour raquettes à neige, guêtres, bâtons pour la neige, crampons à neige/glace</b> (si quantité de neige pas suffisante) possibilité de boire au bar de la station
<b>DANS LE SAC A DOS</b> 	Sac à dos assez <b>ample en rangement</b> (conditions changeant rapidement). Pique-nique sorti du sac (soupe chaude ? ), une bonne dose de fruits oléagineux, de l'eau en quantité suffisante. De quoi se changer (principes des 3 couches), <b>petite pharmacie personnelle</b> .
<b>RENSEIGNEMENTS</b>	Sébastien au 06 16 33 01 79
<b>INSCRIPTION</b>	<a href="mailto:nature.randeauhautoh@orange.fr">nature.randeauhautoh@orange.fr</a>